

k , Ú a , , %o S ± ,



{•k%o)lE x xâ9ÚâsExØ ,± ´ Ú± x ,´âx<sâ 1
X ,æ´âxâšâĵ,âE gšsâ#E ĪE<EĵâĪE,ĪE
ûE<Eĵâ#ĪEÚE ,E ÚâĪE5xE ,E â9ĪE9<sFc



e{•)Fâ), âĪ E gšâ âx<â <âssâ9E ^sE^EsĪ
E ±sØ ±, s5ââ9s<EĪ¼±xÚ±´â¼<sâ
^sE<âĪĪEĪ9S±E<±ĪEââcâ,ââ Ú± x ,´âx<sâ
¼5±9<â9±±Ú x<±9Ī ±c

,)eŽc:Že•%Jec %o)X•)c{ĪEcs ũ±´EsØ ´ x <â
9šâx^s± 9± µâĪE â9 c• cEs E ĪE5š9 gš
`N•a??-Ī?... ^Īs x 9EĪEĪ59âĪsĪ9±
Úâx<±sE^ âÚ±ÚE09EĪâs±šEx 5±x
Ī±5 9±š±xÚs±<š <EĪ´Ī9<Egš¼
±,sâÚĪĪEass)x ¼^âxs0^E¼±cs•±
^sâxââĪxââs5ExE ^± x±#âc

)%F}Ž+%o)ck, ± Es± â9 F9x<± s±5 ¼ 8±
â, D, ±9Ú)Īâ,DĪEs9sĪc

e{k¥âx<â <s±ĪE±#E â9 Ī9âĪcĪs Ī´ 9±
ÚE9±<âc

,J:eck),ccŽ),%o•e),%) ,
Ā âs)x sâX±9Ú)ââ^âsx  

)c Ž)c%o9šâx<s± ±^, Ī±Ī F9  ,±x <â9Ú
Úâ±^, Ī±Ī ĪE9âĪx±9ÚE <ks±c•,xk 



-Ī ±9)•Eµ Ī { <x â,Ú ae ĪN-ĪN Ī
ĪE9sĪcEs

k , Ú a , ,

B 9 x Ú ± , â Ī % ± , < E

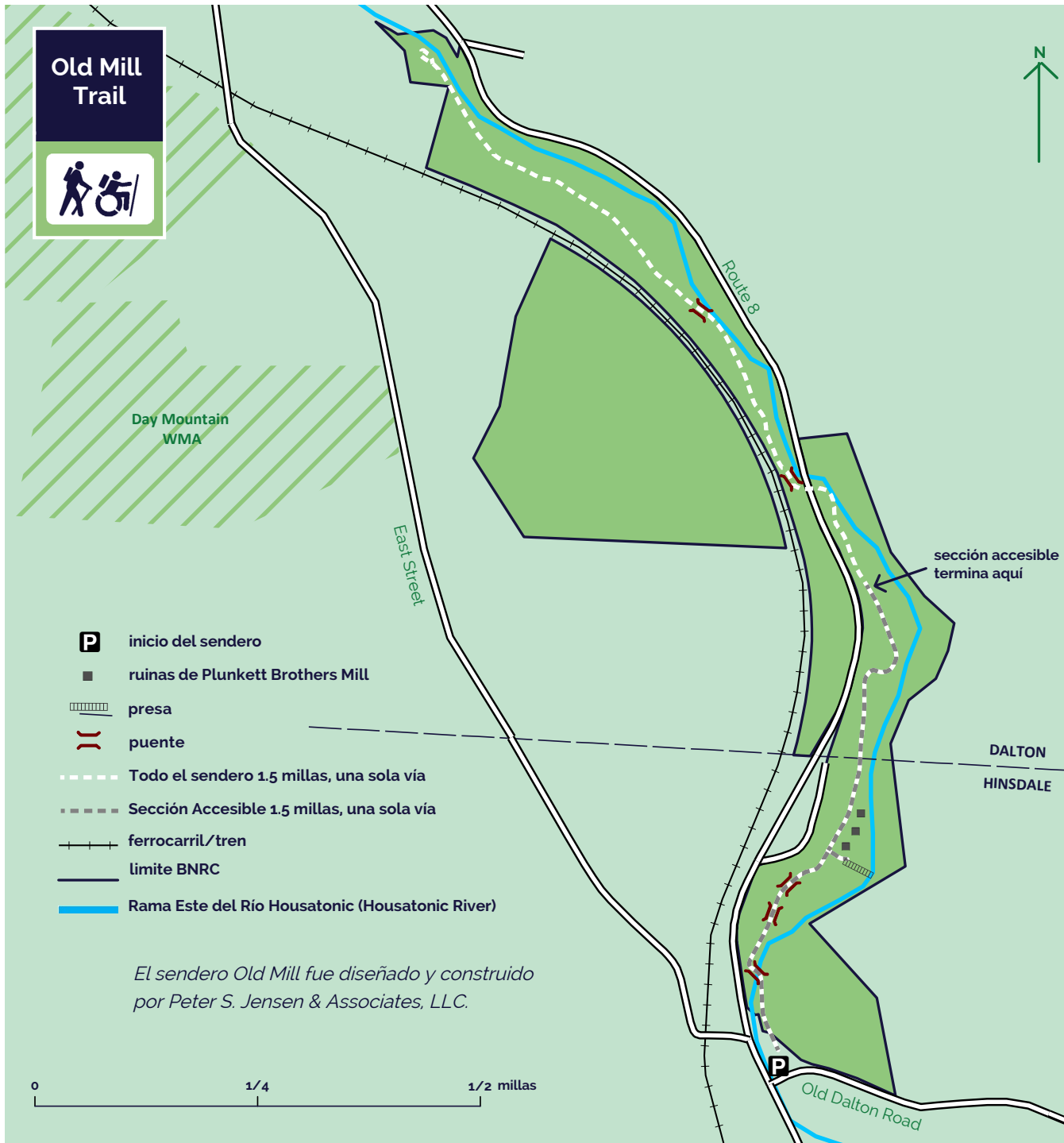


a ± ^ ±
„ â 9 Ú â



BERKSHIRE

Natural Resources Council
THE LANDKEEPERS
Not a charity
(%B)NXec%U)



MAPA DE SENDERO DE OLD MILL TRAIL



Descripción del Sendero:

Old Mill Trail (todo el sendero): 1.5 millas, solo una vía
 Dificultad: Fácil (cuestas poco empinadas, cimentación equilibrada)

Sección Accesible: 0,7 millas, solo una vía
 Dificultad: Accesible

Las primeras 0,7 millas del Sendero Old Mill (Old Mill Trail) forman parte de un sendero accesible que sigue el río hacia el norte. Después de que termina el sendero accesible, el Sendero Old Mill (Old Mill Trail) continúa por 0,8 millas, cruzando la Ruta 8 y continuando río abajo. Después del cruce de la Ruta 8, los primeros cien pies de sendero bellamente diseñado se encuentran a la orilla del río. Todo el sendero, ida y vuelta, es de 3 millas y ofrece una excelente vista de la Rama Este del Río Housatonic (Housatonic River).

Historia Natural:

Tanto los visitantes como los residentes se sienten atraídos por el Río Housatonic (Housatonic River) gracias a su belleza natural y sus oportunidades de recreación. Este río de 149 millas inicia su viaje hacia el estrecho de Long Island con sus tres ramales de cabecera. Los ramales del Este, Oeste y Suroeste se unen en Pittsfield para formar el curso principal del Río Housatonic. Los álamos, los fresnos, los sauces y los arces plateados, junto con arbustos/matorrales como la madre selva y el cornejo grisáceo, toleran la llanura aluvial.

Las comunidades de plantas crean un hábitat específico para la vida silvestre. Los pájaros cantores, como los gorriones cantores comparten la llanura de aluvial con topillos, halcones y rata almizclera.